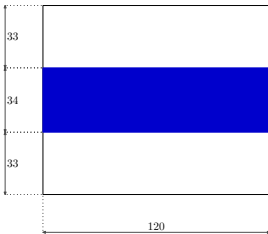


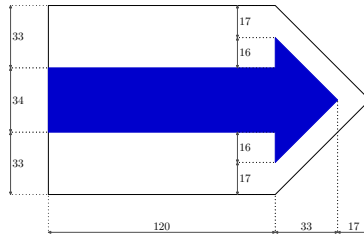
# I. Magyarországon alkalmazott útjelzések

## I/a. Fő turistaút jelzések. Nyíljelzések irányváltáskor

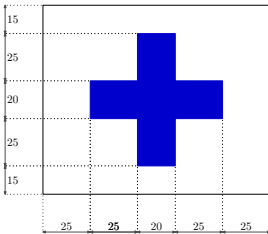
Az útvonalakat helyben megkülönböztető színek: Kék, Piros, Sárga, Zöld.



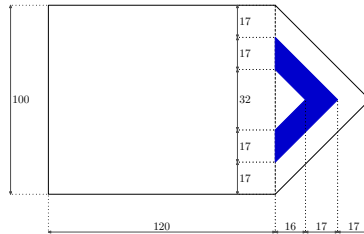
vízszintes sáv  
(fő útvonal)



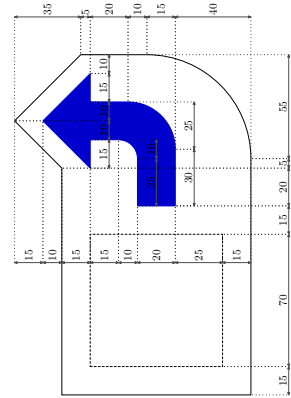
nyílhegygel bővített sáv  
(többféle forma terjedt el)



kereszt (útváltozat,  
összekötő-leágazó út)



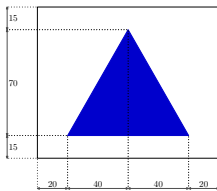
nyílhegygel bővített alap  
(az út jele belefestendő)



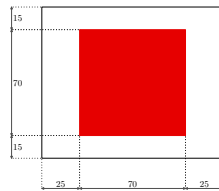
előjelző kanyarodó nyíl  
(az út jelével,  
csak szükség esetén)

## I/b. Leágazó útjelzések

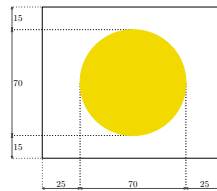
Színük mindig az útvonal szerint, amelyből kiágaznak.



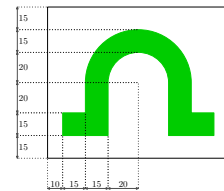
háromszög  
(csúcs, kilátás)



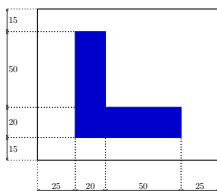
négyzet (szállás,  
lakott hely, közl.)



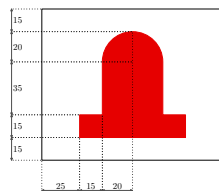
kör  
(forrás, kút)



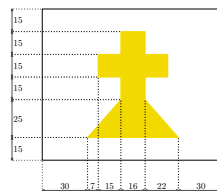
ómega  
(barlang)



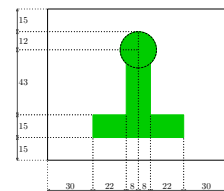
rom



emlékmű

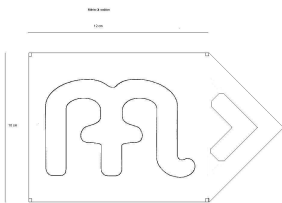


kápolna  
(szakrális hely)





pecsét  
(pecsételőhely)

## I/c. Zarándokutak jelzései



Mária út (*Viola és a többi színben*)

Szt. Erzsébet út




Szt. Jakab út

Gyöngyök útja

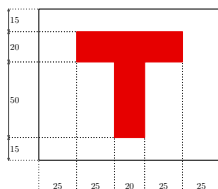
Magyar zarándokút

Szt. Márton út: sárga sáv turistajelzés.

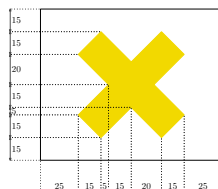
## I/d. Egyéb útjelzések és nem gyalogos jelzések



irányított kör  
(körút)




tanösvény




síút



pont (út vége)  
(az út jelével)



horgony  
(kikötőhely)



kerékpáros  
útvonal



eur. hosszútávú út  
E1-E12 (*kieg.jel*)



törlő kereszt  
(út megszűnt)

Léteznek további, főként helyi jellegű útjelzések is, pl. borút, lovas út, Rákóczi útvonal, Ciklámen és más tanösvények, Kelta út, Alpannonia, stb.